

# ОТКРЫТЫЙ ЧЕМПИОНАТ ТЮМЕНСКОЙ ОБЛАСТИ ПО СПОРТИВНОМУ ТУРИЗМУ (ДИСТАНЦИЯ ЛЫЖНАЯ) «ПУРГА-2019»

22 февраля 2019 г.

г. Тюмень, т/б «Авангард»

## Условия соревнований в дисциплине «дистанция – лыжная – связки» (4 класс)

**Класс дистанции – 4**

**Протяженность дистанции – 1460 м**

**Количество технических этапов – 7**

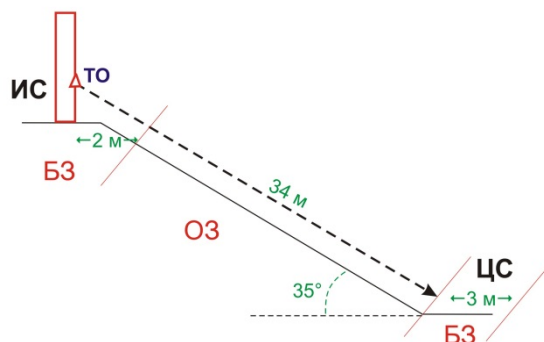
- Дистанция состоит из лыжного круга (1460 м), зон хранения лыж (ЗХЛ) и зон технических этапов.
- Расположение ЗХЛ и зон технических этапов указано на схеме дистанции.
- Порядок прохождения дистанции: старт – КП – этап 1 – блок этапов 2-3 – этап 4 – блок этапов 5-6 – этап 7 – финиш.

### ПЕРЕЧЕНЬ ЭТАПОВ, ПАРАМЕТРЫ, ОБОРУДОВАНИЕ И УСЛОВИЯ ПРОХОЖДЕНИЯ

#### Старт

Расстояние до этапа 1 – 600 м (движение на лыжах)

**ЭТАП 1: Спуск по склону на лыжах (4кл, 2нит). КВ – 8 мин.**



Оборудование этапа: ИС и ЦС – БЗ, КЛ – начало/окончание ОЗ, ТО – 2 судейских карабина.

Действия: п.7.6, п.7.10, п.7.12 (с ВКС), п.7.1.6, п.7.7.1.

Обратное движение: свободный подъем параллельно нитке этапа.

Расстояние до блока этапов 2-3 – 210 м (движение на лыжах)

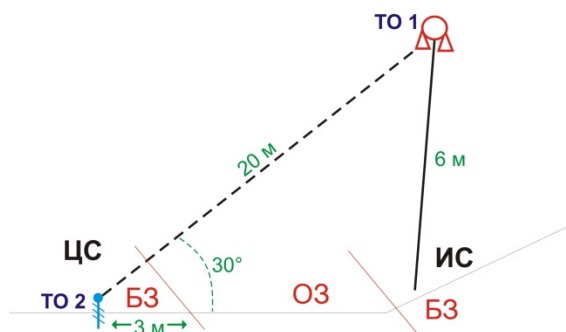
**БЛОК ЭТАПОВ 2-3: Подъем – Спуск по наклонной навесной переправе. КВ – 10 мин.**

**Этап 2: Подъем (3нит).**

Оборудование этапа: ЗХЛ, ИС – БЗ, ЦС – ОЗ, судейские перила, ТО 1 – 2 судейских карабина.

Действия: п.7.10.2. Разрешено одновременно с подъемом первого участника вкручивание ледобуров на ТО 2.

Обратное движение: по судейским перилам по п.7.10.3, п.7.10.8.



**Этап 3: Спуск по наклонной навесной переправе (4кл, 3нит).**

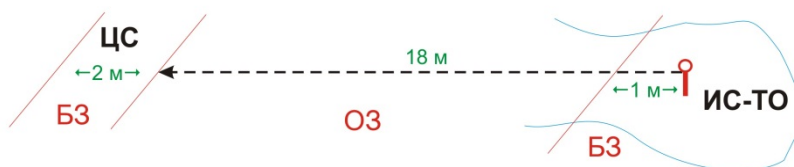
Оборудование этапа: ИС – ОЗ, ЦС – БЗ, ТО 2 – ледовая площадка для вкручивания ледобуров.

Действия: п.7.6 (организация перил с ТО 1), п.7.9 (с ВКС), п.7.7.1.

Обратное движение: по коридору параллельно этапу.

Расстояние до этапа 4 – 40 м (движение на лыжах)

**ЭТАП 4: Переправа по тонкому льду (4кл, 3нит). КВ – 5 мин.**



Оборудование этапа: ИС и ЦС – БЗ, КЛ – начало/окончание ОЗ, ТО – ледовая площадка для вкручивания ледобура.

Действия: п.7.6, п.7.12.1, п.7.1.6, п.7.7.1.

Обратное движение: параллельно нитке этапа.

Расстояние до блока этапов 5-6 – 310 м (движение на лыжах)

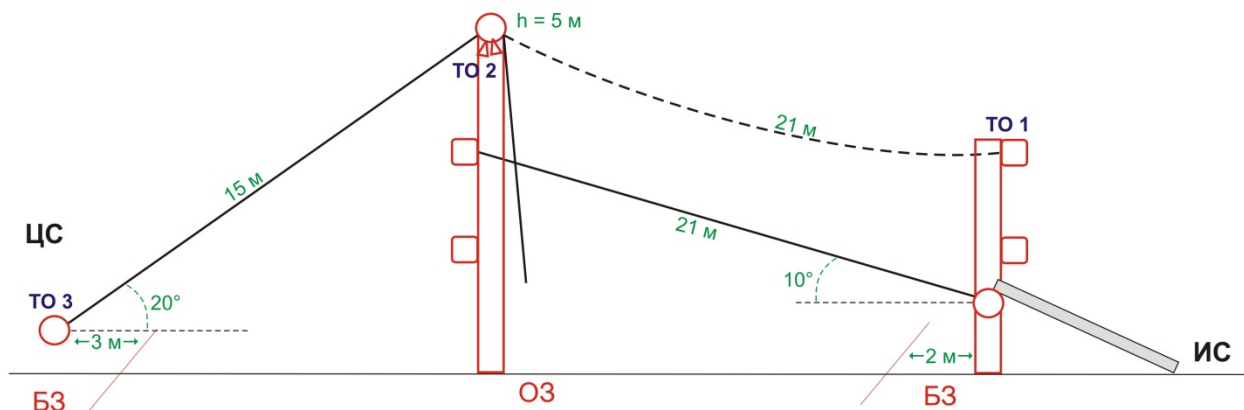
**БЛОК ЭТАПОВ 5-6: Переправа по параллельным перилам – Спуск по наклонной навесной переправе. КВ – 8 мин.**

**Этап 5: Переправа по параллельным перилам (4кл, 3нит).**

Оборудование этапа: ЗХЛ, ИС – БЗ, ЦС – ОЗ, ОЗ – по рельефу, нижние судейские перила, ТО 1 – горизонтальная металлическая опора для организации перил и судейский карабин для самостраховки.

Действия: первый по 7.9, п.7.6, второй по п.7.8, п.7.7.1.

Обратное движение: по судейским перилам.



**Этап 6: Спуск по наклонной навесной переправе (3кл, 3нит).**

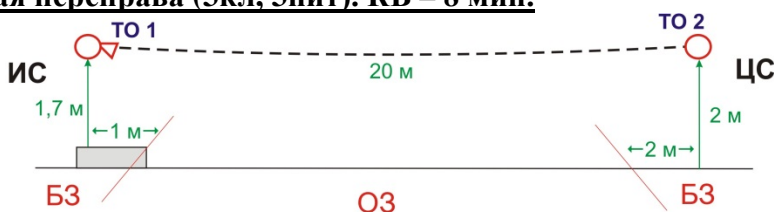
Оборудование этапа: ИС – ОЗ, ЦС – БЗ, ОЗ – по рельефу, судейские перила, ТО 2 – 2 судейских карабина.

Действия: п.7.9 (с ВКС).

Обратное движение: по коридору параллельно этапу.

Расстояние до этапа 7 – 200 м (движение на лыжах)

**ЭТАП 7: Навесная переправа (3кл, 3нит). КВ – 8 мин.**



Оборудование этапа: ЗХЛ, ИС и ЦС – БЗ, ОЗ – КЛ, ТО 1 – судейский карабин, ТО 2 – горизонтальная металлическая опора.

Действия: п.7.6, п.7.9 (с сопровождением), п.7.7.1.

Обратное движение: параллельно нитке этапа.

Расстояние до финиша – 100 м (движение на лыжах)

**Финиш**

# ОТКРЫТЫЙ ЧЕМПИОНАТ ТЮМЕНСКОЙ ОБЛАСТИ ПО СПОРТИВНОМУ ТУРИЗМУ (ДИСТАНЦИЯ ЛЫЖНАЯ) «ПУРГА-2019»

23 февраля 2019 г.

г. Тюмень, т/б «Авангард»

## Условия соревнований в дисциплине «дистанция – лыжная» (4 класс)

**Класс дистанции – 4**

**Протяженность дистанции – 1460 м**

**Количество технических этапов – 5**

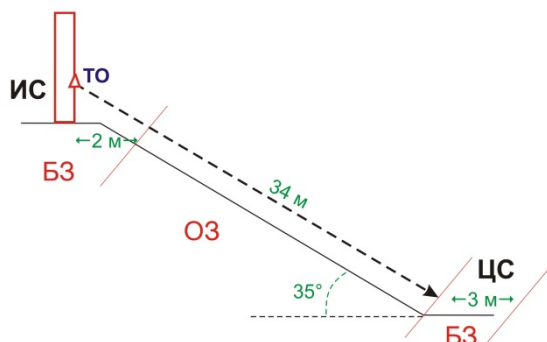
- Дистанция состоит из лыжного круга (1460 м), зон хранения лыж (ЗХЛ) и зон технических этапов.
- Расположение ЗХЛ и зон технических этапов указано на схеме дистанции.
- Порядок прохождения дистанции: старт – КП – этап 1 – этап 2 – блок этапов 3-4 – этап 5 – финиш.

### ПЕРЕЧЕНЬ ЭТАПОВ, ПАРАМЕТРЫ, ОБОРУДОВАНИЕ И УСЛОВИЯ ПРОХОЖДЕНИЯ

#### Старт

Расстояние до этапа 1 – 600 м (движение на лыжах)

**ЭТАП 1: Спуск по склону на лыжах (4кл, 2нит). КВ – 4 мин.**



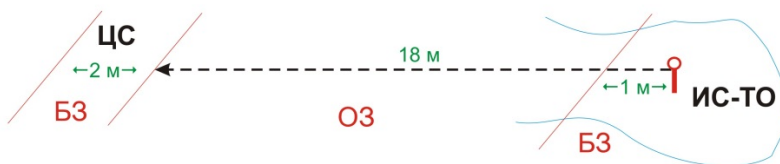
Оборудование этапа: ИС и ЦС – БЗ, КЛ – начало/окончание ОЗ, ТО – судейский карабин.

Действия: п.7.6, п.7.10, п.7.12.1, п.7.1.6, п.7.7.1.

Обратное движение: свободный подъем параллельно нитке этапа.

Расстояние до этапа 2 – 250 м (движение на лыжах)

**ЭТАП 2: Переправа по тонкому льду (4кл, 3нит). КВ – 5 мин.**



Оборудование этапа: ИС и ЦС – БЗ, КЛ – начало/окончание ОЗ, ТО – ледовая площадка для вкручивания ледобура.

Действия: п.7.6, п.7.12.1, п.7.1.6, п.7.7.1.

Обратное движение: параллельно нитке этапа.

Расстояние до блока этапов 3-4 – 310 м (движение на лыжах)

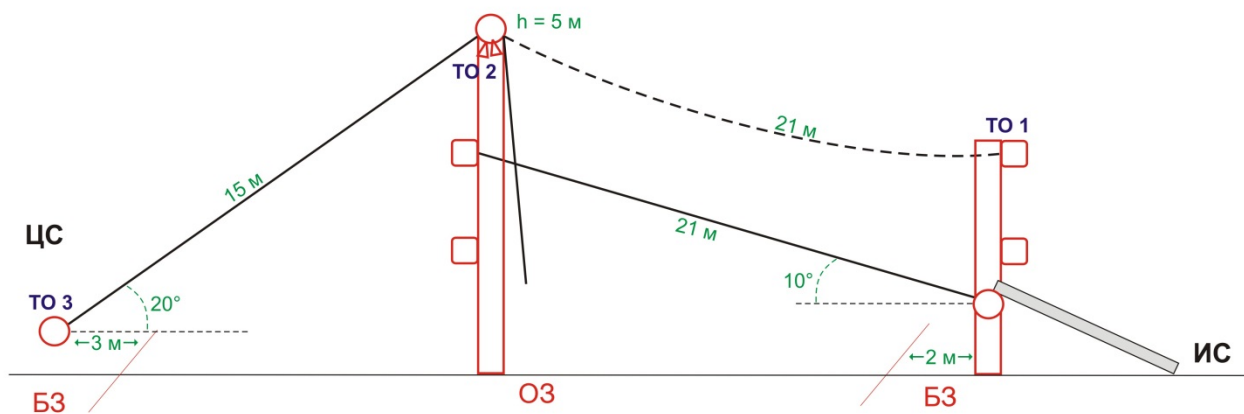
**БЛОК ЭТАПОВ 3-4: Переправа по параллельным перилам – Спуск по наклонной навесной переправе. КВ – 6 мин.**

**Этап 3: Переправа по параллельным перилам (4кл, 3нит).**

Оборудование этапа: ЗХЛ, ИС – БЗ, ЦС – ОЗ, ОЗ – по рельефу, нижние судейские перила, верхние судейские перила для восстановления, ТО 1 – горизонтальная металлическая опора.

Действия: п.7.6.12, п.7.8.

Обратное движение: по нижним судейским перилам.



**Этап 4: Спуск по наклонной навесной переправе (3кл, 3нит).**

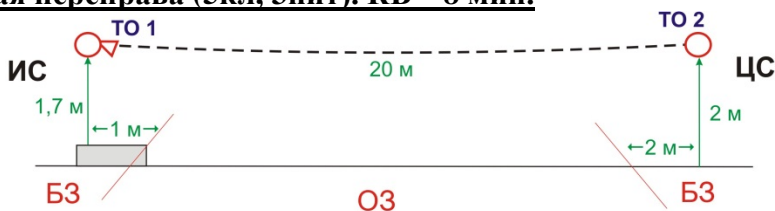
**Оборудование этапа:** ИС – ОЗ, ЦС – БЗ, ОЗ – по рельефу, судейские перила, ТО 2 – 2 судейских карабина.

**Действия:** п.7.6, п.7.9, п.7.10.3 и 7.10.8 (по страховочным перилам).

**Обратное движение:** по коридору параллельно этапу.

*Расстояние до этапа 5 – 200 м (движение на лыжах)*

**ЭТАП 5: Навесная переправа (5кл, 3нит). КВ – 8 мин.**



**Оборудование этапа:** 3ХЛ, ИС и ЦС – БЗ, ОЗ – КЛ, ТО 1 – судейский карабин, ТО 2 – горизонтальная металлическая опора.

**Действия:** п.7.6, п.7.9, п.7.7.1.

**Обратное движение:** параллельно нитке этапа.

*Расстояние до финиша – 100 м (движение на лыжах)*

**Финиш**

# ОТКРЫТЫЙ ЧЕМПИОНАТ ТЮМЕНСКОЙ ОБЛАСТИ ПО СПОРТИВНОМУ ТУРИЗМУ (ДИСТАНЦИЯ ЛЫЖНАЯ) «ПУРГА-2019»

24 февраля 2019 г.

г. Тюмень, т/б «Авангард»

## Условия соревнований в дисциплине «дистанция – лыжная – группа» (4 класс)

**Класс дистанции – 4**

**Протяженность дистанции – 1460 м**

**Количество технических этапов – 7**

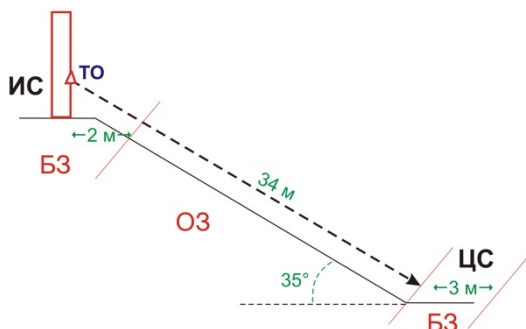
- Дистанция состоит из лыжного круга (1460 м), зон хранения лыж (ЗХЛ) и зон технических этапов.
- Расположение ЗХЛ и зон технических этапов указано на схеме дистанции.
- Порядок прохождения дистанции: старт – КП – этап 1 – блок этапов 2-3 – этап 4 – блок этапов 5-6 – этап 7 – финиш.

### ПЕРЕЧЕНЬ ЭТАПОВ, ПАРАМЕТРЫ, ОБОРУДОВАНИЕ И УСЛОВИЯ ПРОХОЖДЕНИЯ

#### Старт

Расстояние до этапа 1 – 600 м (движение на лыжах)

**ЭТАП 1: Спуск по склону на лыжах (4кл, 2нит). КВ – 10 мин.**



Оборудование этапа: ИС и ЦС – БЗ, КЛ – начало/окончание ОЗ, ТО – 2 судейских карабина.

Действия: п.7.6, п.7.10, п.7.12 (с ВКС), п.7.1.6, п.7.7.1.

Обратное движение: свободный подъем параллельно нитке этапа.

Расстояние до блока этапов 2-3 – 210 м (движение на лыжах)

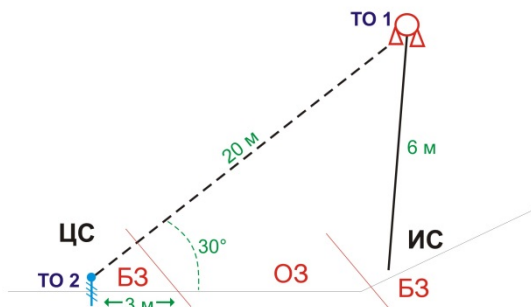
**БЛОК ЭТАПОВ 2-3: Подъем – Спуск по наклонной навесной переправе. КВ – 10 мин.**

**Этап 2: Подъем (3нит).**

Оборудование этапа: ЗХЛ, ИС – БЗ, ЦС – ОЗ, судейские перила для первого участника, ТО 1 – 3 судейских карабина.

Действия: п.7.10.2, п.7.6. Разрешено одновременно с подъемом первого участника вкручивание ледобуров на ТО 2.

Обратное движение: по своим перилам по п.7.10.3, п.7.10.8.



**Этап 3: Спуск по наклонной навесной переправе (4кл, 3нит).**

Оборудование этапа: ИС – ОЗ, ЦС – БЗ, ТО 2 – ледовая площадка для вкручивания ледобуров.

Действия: п.7.6 (организация перил с ТО 1), п.7.9 (с ВКС), п.7.7.1.

Обратное движение: по коридору параллельно этапу.

Расстояние до этапа 4 – 40 м (движение на лыжах)

