

ОТКРЫТОЕ ПЕРВЕНСТВО ТЮМЕНСКОЙ ОБЛАСТИ ПО СПОРТИВНОМУ ТУРИЗМУ НА ПЕШЕХОДНЫХ ДИСТАНЦИЯХ «ЗОЛОТАЯ ОСЕНЬ - 2018»

28 сентября 2018 г.

Тюменская область, Тюменский район,
СОБ «Азимут»

Условия соревнований в дисциплине «дистанция – пешеходная - группа» (длинная)

Класс дистанции – 3	Время старта –
L дистанции – 6050 м.	Стартовый интервал –
ОКВ дистанции –	Старт/финиш –
	Количество блоков этапов – 1

Расстояние от старта до этапа 1 – 120 м.

ЭТАП 1: Спуск (3 класс)

КВ	
Схема	

Параметры	L (этапа) 20м, α - 30°; ТО на h – 0,1 м, от ТО до ОЗ на ИС – 1 м
Оборудование	ТО на ИС – 1 карабин
Действия	7.6; 7.10; 7.7.1
Обратное движение	КОД вдоль нитки этапа

Расстояние до этапа 2 – 1880 м.

Этап 2: Переправа по бревну (этап 3 кл.)

КВ	
Схема	
Параметры	L этапа = 12 м; L бревна = 8 м; высота ТО 1 и ТО 2 над землей = 1,5 м; расстояние от ТО 1 до КЛ = 5 м; расстояние от ТО 2 до КЛ = 6 м
Оборудование	ИС: БЗ, ТО 1 – 2 карабина, КЛ – начало ОЗ. ЦС: БЗ, ТО 2 – 1 карабин на петле длиной 5м, КЛ – окончание ОЗ.
Действия	Движение первого участника по п. 7.3. Организация перил по п. 7.6. Движение остальных участников по п. 7.8. Снятие перил по п. 7.7.1

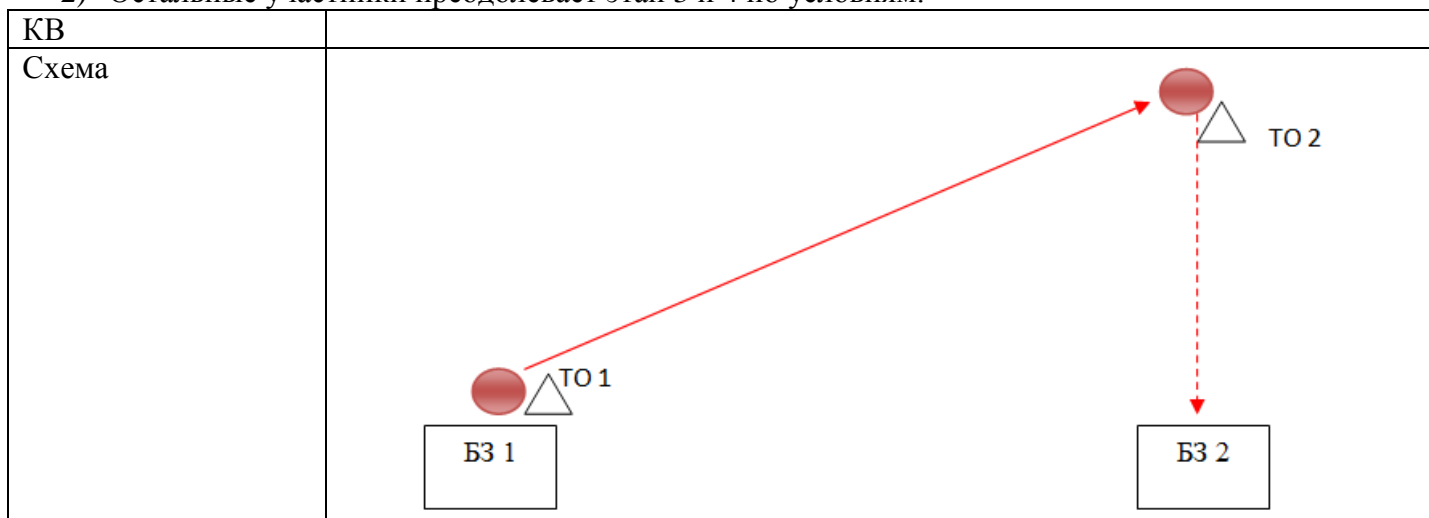
Обратное движение	КОД вдоль нитки этапа
-------------------	-----------------------

Расстояние до БЛОКА ЭТАПОВ 3-4 – 2000 м.

Блок этапов 3-4: Подъем по наклонной навесной переправе – Спуск.

Блок этапов участник проходит в следующем порядке:

- 1) Первый участник преодолевает этап 3 и 4 по условиям;
- 2) Остальные участники преодолевает этап 3 и 4 по условиям.



Этап 3. Подъем по наклонной навесной переправе. (этап 4 кл.)

Параметры	L этапа = 17 м, $\alpha = 30^\circ$; расстояние от ТО1 до КЛ = 1 м; высота ТО1 над землей = 1 м; высота ТО 2 над землей = 7 м
Оборудование	ИС: БЗ, ТО 1 – 1 карабин; КЛ – начало ОЗ. Судейские перила. ЦС: ОЗ, ТО 2 – 3 карабина.
Действия	Движение первого участника по п. 7.9, обязательная самостраховка по п.7.10.2, движение остальных участников по п. 7.9 с ВКС.
Обратное движение	ПОД, движение по п. 7.9 с ВКС.

Этап 4. Спуск.

Параметры	L этапа = 7 м, $\alpha = 90^\circ$; высота ТО 2 над землей = 7 м
Оборудование	ИС: ОЗ, ТО 2 – 3 карабина. ЦС: БЗ, КЛ – окончание ОЗ.
Действия	Организация перил по п. 7.6. Движение по п. 7.12 с ВКС. Снятие перил по п.7.7.1
Обратное движение	Движение по п. 7.10 по своим перилам. В случае невозможности вернуться по своим перилам, движение осуществляется по коридору нитки этапа к ИС этапа 1, далее по условиям этапа 4

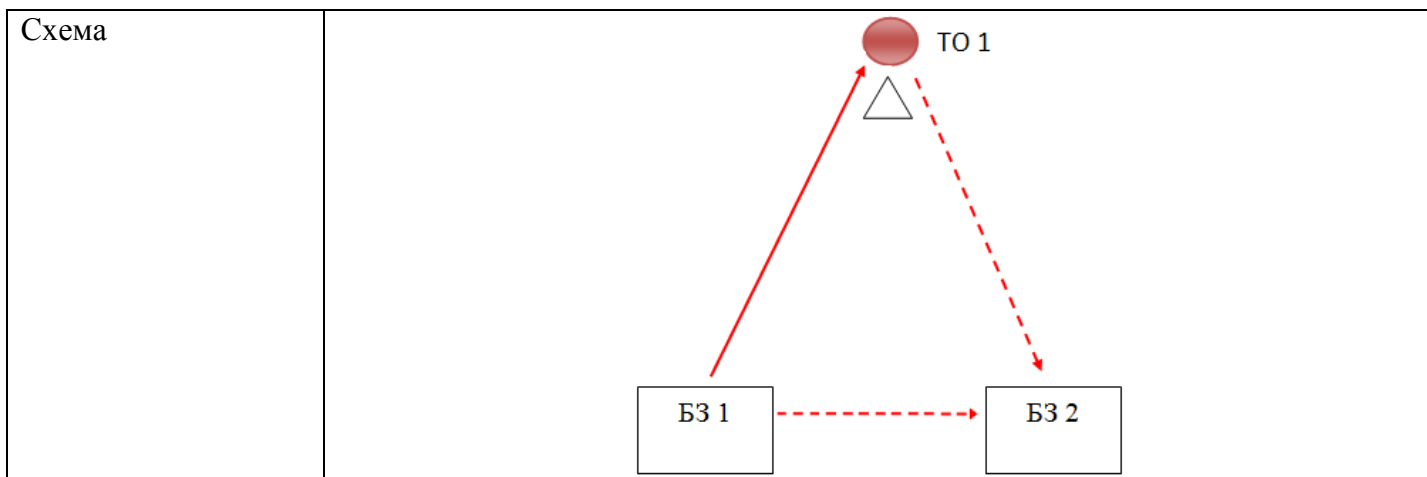
Расстояние до этапа 3 – 2000 м.

Этап 5: Переправа методом «вертикальный маятник» (этап 4 кл.)

Порядок действий при прохождении этапа:

- 1) Движение первого участника по судейским перилам по п.7.10.2. В случае касания ОЗ участник поднимается на ЦС этапа, возвращается на ИС этапа и повторяет этап без нарушения.
- 2) Первый участник подключает ус самостраховки к ТО1.
- 3) Первый участник организует перила 5 по условиям этапа.
- 4) Первый участник спускается по командным перилам п. 7.12 с ВКС без касания ОЗ.
- 5) Первый участник преодолевает этапа 5 по условиям.
- 6) Остальные участники преодолевают этап 5 по условиям.

КВ	
----	--



<i>Параметры</i>	L этапа = 3 м, Н = 6 м.
<i>Оборудование</i>	ИС: БЗ, КЛ – начало ОЗ. ТО 1 – 2 карабина ЦС: БЗ, КЛ – окончание ОЗ.
<i>Действия</i>	Организация перил по п.7.6. Движение первого участника по п.7.15.1, 7.15.4, 7.15.6. Если к перилам подключена веревка для снятия перил, то она должна проходить через ФСУ вместе с перилами. Участник спускается на ЦС маятником, не касаясь опасной зоны. Движение второго участника по п.7.15.1-7.15.5. Организация сопровождения обязательна, при этом пропускать сопровождающую веревку через ТО1 запрещено. Крепление сопровождающей веревки осуществляется в ИСС участника, вставить на самостраховку сопровождающему участнику не следует. В случае касания ОЗ участник возвращается на ИС этапа и повторяет этап без нарушения. Снятие перил по п.7.7.1.
<i>Обратное движение</i>	Движение по п. 7.10 по своим перилам. В случае невозможности вернуться по своим перилам, движение осуществляется по коридору нитки этапа к ИС этапа 5, далее по условиям этапа 5

Расстояние до финиша – 50 м.

ФИНИШ

ОТКРЫТОЕ ПЕРВЕНСТВО ТЮМЕНСКОЙ ОБЛАСТИ ПО СПОРТИВНОМУ ТУРИЗМУ НА ПЕШЕХОДНЫХ ДИСТАНЦИЯХ «ЗОЛОТАЯ ОСЕНЬ - 2018»

29 сентября 2018 г.

Тюменская область, Тюменский район,
СОБ «Азимут»

Условия соревнований в дисциплине «дистанция – пешеходная» (длинная)

Класс дистанции – 3	Время старта –
L дистанции – 6050 м.	Стартовый интервал –
ОКВ дистанции –	Старт/финиш –
	Количество блоков этапов –

ПЕРЕЧЕНЬ, ПАРАМЕТРЫ, ОБОРУДОВАНИЕ И УСЛОВИЯ ПРОХОЖДЕНИЯ ЭТАПОВ

Расстояние от старта до этапа 1 – 120 м.

ЭТАП 1: Спуск (3 класс)

КВ	
Схема	

Параметры	L (этапа) 20м, α - 30°; ТО на h – 0,1 м, от ТО до ОЗ на ИС – 1 м
Оборудование	ТО на ИС – 1 карабин
Действия	7.6; 7.10; 7.7.1
Обратное движение	КОД вдоль нитки этапа

Расстояние до этапа 2 – 1880 м.

Этап 2: Переправа по бревну (этап 4 кл.)

КВ	
Схема	
Параметры	L этапа = 10 м; L бревна = 6,5 м; высота ТО 1 над землей = 1,5 м; расстояние от ТО 1 до КЛ = 3,5 м
Оборудование	ИС: БЗ, ТО 1 – 1 карабин, КЛ – начало ОЗ. ЦС: БЗ, КЛ – окончание ОЗ.

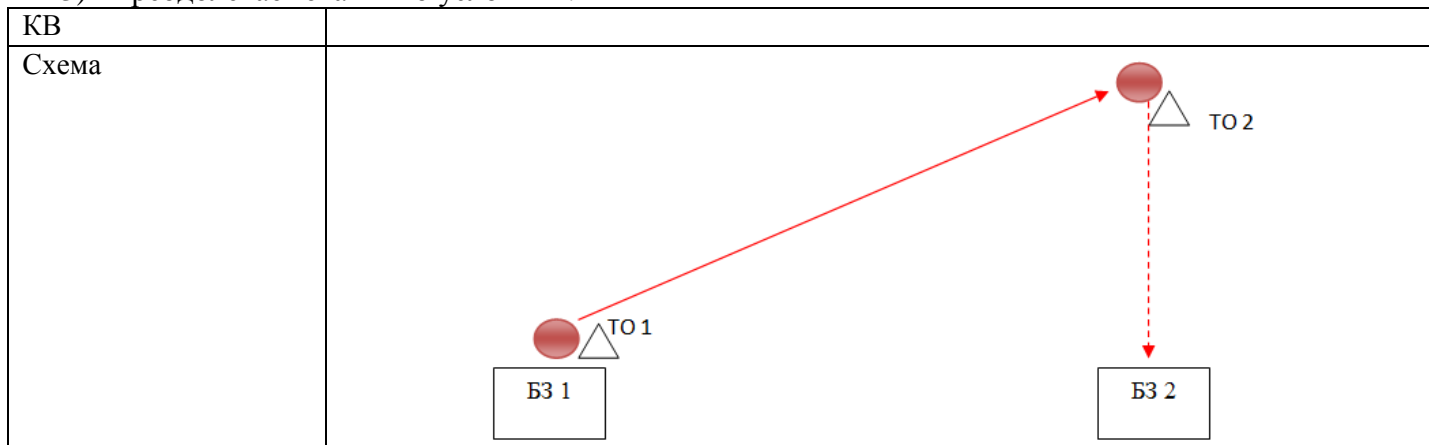
Действия	Организация перил по п. 7.6. Движение по п.7.14.1, 7.14.5. Снятие перил по п.7.7.1.
Обратное движение	КОД вдоль нитки этапа

Расстояние до этапа 2 – 2000 м.

Блок этапов 3-4: Подъем по наклонной навесной переправе – Спуск.

Блок этапов участник проходит в следующем порядке:

- 1) Преодолевает этап 3 по условиям;
- 2) Организует перила этапа 3 на ТО2;
- 3) Преодолевает этап 4 по условиям.



Этап 3. Подъем по наклонной навесной переправе. (этап 4 кл.)

Параметры	L этапа = 17 м, $\alpha = 30^\circ$; расстояние от ТО 1 до КЛ = 1 м; высота ТО 1 над землей = 1 м; высота ТО 2 над землей = 7 м
Оборудование	ИС: БЗ, КЛ – начало ОЗ. Судейские перила. ЦС: ОЗ, ТО 2 – 2 карабина.
Действия	Движение по п. 7.9, обязательная самостраховка по п. 7.10.2
Обратное движение	ПОД, движение по п. 7.9 с самостраховкой по п. 7.10.3 к своим перилам.

Этап 4. Спуск.

Параметры	L этапа = 7 м, $\alpha = 90^\circ$; высота ТО 2 над землей = 7 м
Оборудование	Судейские перила; ИС: ОЗ, ТО 2 – 1 карабин. ЦС: БЗ, КЛ – окончание ОЗ.
Действия	Движение по п. 7.10. Снятие перил по п. 7.7.1
Обратное движение	Движение по п. 7.10.2 по своим перилам. В случае невозможности вернуться по своим перилам, движение осуществляется по коридору нитки этапа к ИС этапа 4, далее по условиям этапа 4

Расстояние до этапа 5 – 2000 м.

Этап 5: Переправа методом «вертикальный маятник»

КВ	
Схема	
Параметры	Л этапа = 3 м, Н = 6 м.
Оборудование	ИС: БЗ, КЛ – начало ОЗ. ТО 1 – 2 карабина, судейские подводные перила ЦС: БЗ, КЛ – окончание ОЗ.
Действия	Движение по судейским подводным перилам на ТО 1 по п. 7.10. Организация перил этапа 5 по п. 7.6. Спуск по судейским или своим перилам по п. 7.10. Движение в БЗ 1 (не регламентируется). Преодоление этапа 5 по п. 7.15. В случае касания ОЗ участник возвращается на ИС этапа и повторяет этап без нарушения. Снятие перил по п. 7.7.1
Обратное движение	Движение по п. 7.15 по своим перилам. В случае невозможности вернуться по своим перилам, движение осуществляется по условиям этапа 5

Расстояние до финиша – 50 м.

ФИНИШ

ОТКРЫТОЕ ПЕРВЕНСТВО ТЮМЕНСКОЙ ОБЛАСТИ ПО СПОРТИВНОМУ ТУРИЗМУ НА ПЕШЕХОДНЫХ ДИСТАНЦИЯХ «ЗОЛОТАЯ ОСЕНЬ - 2018»

30 сентября 2018 г.

Тюменская область, Тюменский район,
СОБ «Азимут»

Условия соревнований в дисциплине «дистанция – пешеходная - связки» (короткая)

Класс дистанции – 3	Время старта –
L дистанции – 1010 м.	Стартовый интервал –
ОКВ дистанции –	Старт/финиш –
	Количество блоков этапов – 1

Расстояние от старта до этапа 1 – 120 м.

ЭТАП 1: Спуск (3 класс)

КВ	
Схема	

Параметры	L (этапа) 20м, α - 30°; ТО на h – 0,1 м, от ТО до ОЗ на ИС – 1 м
Оборудование	ТО на ИС – 1 карабин
Действия	7.6; 7.10; 7.7.1
Обратное движение	КОД вдоль нитки этапа

Расстояние до этапа 2 – 200 м.

Этап 2: Переправа по бревну (этап 3 кл.)

КВ	
Схема	
Параметры	L этапа = 12 м; L бревна = 8 м; высота ТО 1 и ТО 2 над землей = 1,5 м; расстояние от ТО 1 до КЛ = 5 м; расстояние от ТО 2 до КЛ = 6 м
Оборудование	ИС: БЗ, ТО 1 – 2 карабина, КЛ – начало ОЗ. ЦС: БЗ, ТО 2 – 1 карабин на петле длиной 5м, КЛ – окончание ОЗ.
Действия	Движение первого участника по п. 7.3. Организация перил по п. 7.6. Движение остальных участников по п. 7.8. Снятие перил по п. 7.7.1

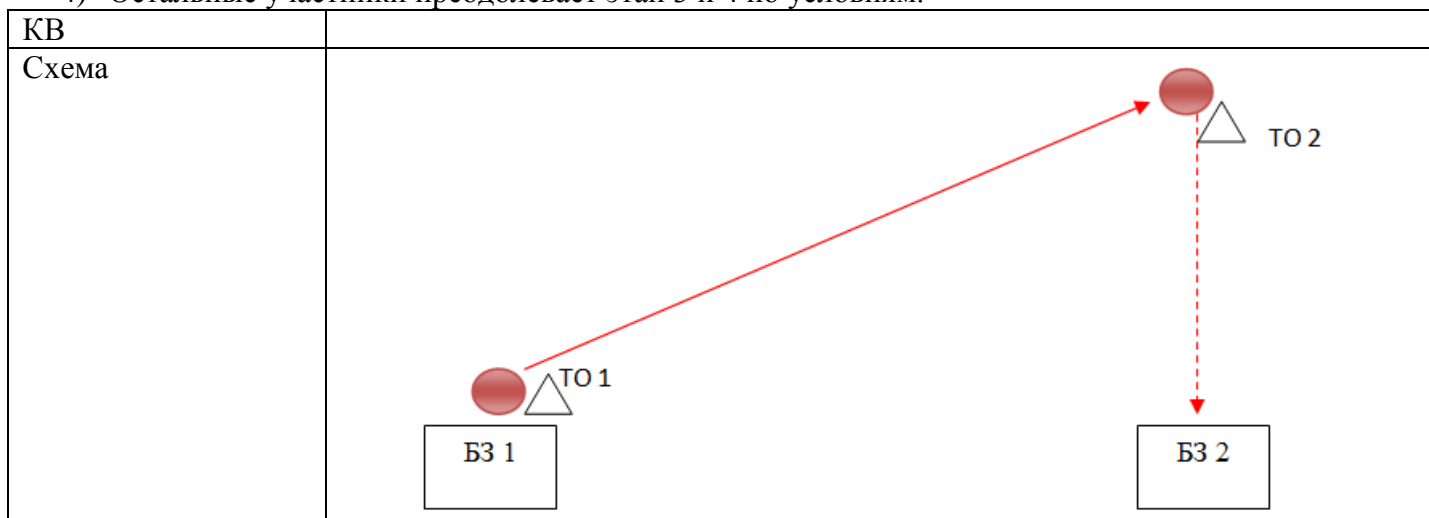
Обратное движение	КОД вдоль нитки этапа
-------------------	-----------------------

Расстояние до БЛОКА ЭТАПОВ 3-4 – 320 м.

Блок этапов 3-4: Подъем по наклонной навесной переправе – Спуск.

Блок этапов участник проходит в следующем порядке:

- 3) Первый участник преодолевает этап 3 и 4 по условиям;
- 4) Остальные участники преодолевает этап 3 и 4 по условиям.



Этап 3. Подъем по наклонной навесной переправе. (этап 4 кл.)

Параметры	L этапа = 17 м, $\alpha = 30^\circ$; расстояние от ТО1 до КЛ = 1 м; высота ТО1 над землей = 1 м; высота ТО 2 над землей = 7 м
Оборудование	ИС: БЗ, ТО 1 – 1 карабин; КЛ – начало ОЗ. Судейские перила. ЦС: ОЗ, ТО 2 – 3 карабина.
Действия	Движение первого участника по п. 7.9, обязательная самостраховка по п.7.10.2, движение остальных участников по п. 7.9 с ВКС.
Обратное движение	ПОД, движение по п. 7.9 с ВКС.

Этап 4. Спуск.

Параметры	L этапа = 7 м, $\alpha = 90^\circ$; высота ТО 2 над землей = 7 м
Оборудование	ИС: ОЗ, ТО 2 – 3 карабина. ЦС: БЗ, КЛ – окончание ОЗ.
Действия	Организация перил по п. 7.6. Движение по п. 7.12 с ВКС. Снятие перил по п.7.7.1
Обратное движение	Движение по п. 7.10 по своим перилам. В случае невозможности вернуться по своим перилам, движение осуществляется по коридору нитки этапа к ИС этапа 1, далее по условиям этапа 4

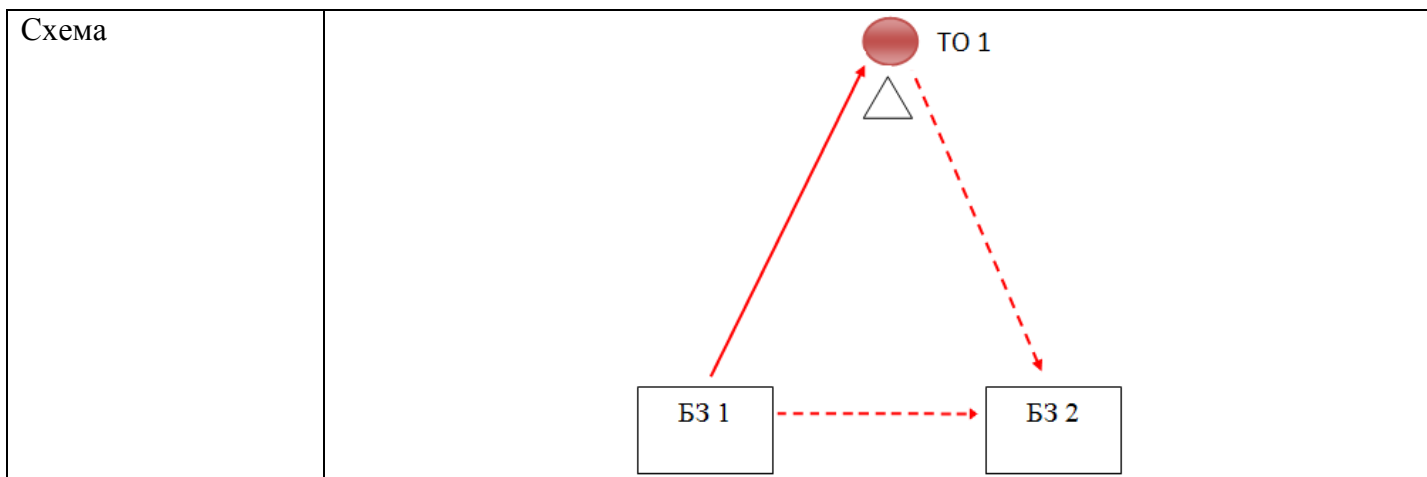
Расстояние до этапа 3 – 320 м.

Этап 5: Переправа методом «вертикальный маятник» (этап 4 кл.)

Порядок действий при прохождении этапа:

- 7) Движение первого участника по судейским перилам по п.7.10.2. В случае касания ОЗ участник поднимается на ЦС этапа, возвращается на ИС этапа и повторяет этап без нарушения.
- 8) Первый участник подключает ус самостраховки к ТО1.
- 9) Первый участник организует перила 5 по условиям этапа.
- 10) Первый участник спускается по командным перилам п. 7.12 с ВКС без касания ОЗ.
- 11) Первый участник преодолевает этапа 5 по условиям.
- 12) Остальные участники преодолевают этап 5 по условиям.

КВ	
----	--



<i>Параметры</i>	L этапа = 3 м, Н = 6 м.
<i>Оборудование</i>	ИС: БЗ, КЛ – начало ОЗ. ТО 1 – 2 карабина ЦС: БЗ, КЛ – окончание ОЗ.
<i>Действия</i>	Организация перил по п.7.6. Движение первого участника по п.7.15.1, 7.15.4, 7.15.6. Если к перилам подключена веревка для снятия перил, то она должна проходить через ФСУ вместе с перилами. Участник спускается на ЦС маятником, не касаясь опасной зоны. Движение второго участника по п.7.15.1-7.15.5. Организация сопровождения обязательна, при этом пропускать сопровождающую веревку через ТО1 запрещено. Крепление сопровождающей веревки осуществляется в ИСС участника, вставать на самостраховку сопровождающему участнику не следует. В случае касания ОЗ участник возвращается на ИС этапа и повторяет этап без нарушения. Снятие перил по п.7.7.1.
<i>Обратное движение</i>	Движение по п. 7.10 по своим перилам. В случае невозможности вернуться по своим перилам, движение осуществляется по коридору нитки этапа к ИС этапа 5, далее по условиям этапа 5

Расстояние до финиша – 50 м.

ФИНИШ