

Открытый чемпионат на Кубок Тюменского индустриального университета по спасательным работам в природной среде

Предварительная техническая информация и условия прохождения

Командный зачет.

Дата старта – 12 мая 2019г.

Время старта – 11:00ч. (предварительно)

Место старта – Район Никольского моста г.Тюмени

Класс дистанции –3

Максимальный перепад высот – 20 м

1 балл штрафа равен 15 секундам

1. Район соревнований: Район Никольского моста г.Тюмени

2. Принятые сокращения: СУ – спусковое устройство, КВ – контрольное время, ТО – точка опоры, ОЗ – опасная зона, ВКС – верхняя командная страховка, ВСС – верхняя судейская страховка, ППС – промежуточные пункты страховки, ВТО – возможная точка опоры, ПМ – первая помощь

3. Проверка снаряжения

За 20 мин. до старта команды предъявляют снаряжение, необходимое им для прохождения дистанции. Участники, не выполнившие требования, предъявляемые на предстартовой проверке, на старт не выпускаются, время старта при этом не откладывается!

Общая легенда: Произошло возгорание лесного массива. На территории площадью 0,5 км² остается группа людей из 9 человек. Точное месторасположение и состояние людей не известно.

Блок «I» СКЛОН

Легенда: Согласно собранной информации, группа спортсменов должна была прибыть в данный район.

Описание блока: Необходимо произвести разведку с целью поиска пострадавших. При обнаружении пострадавших, необходимо оказать ПМ (при необходимости) и осуществить эвакуация в безопасное место. При отсутствии пострадавших, спасатели возвращаются в зону старта.

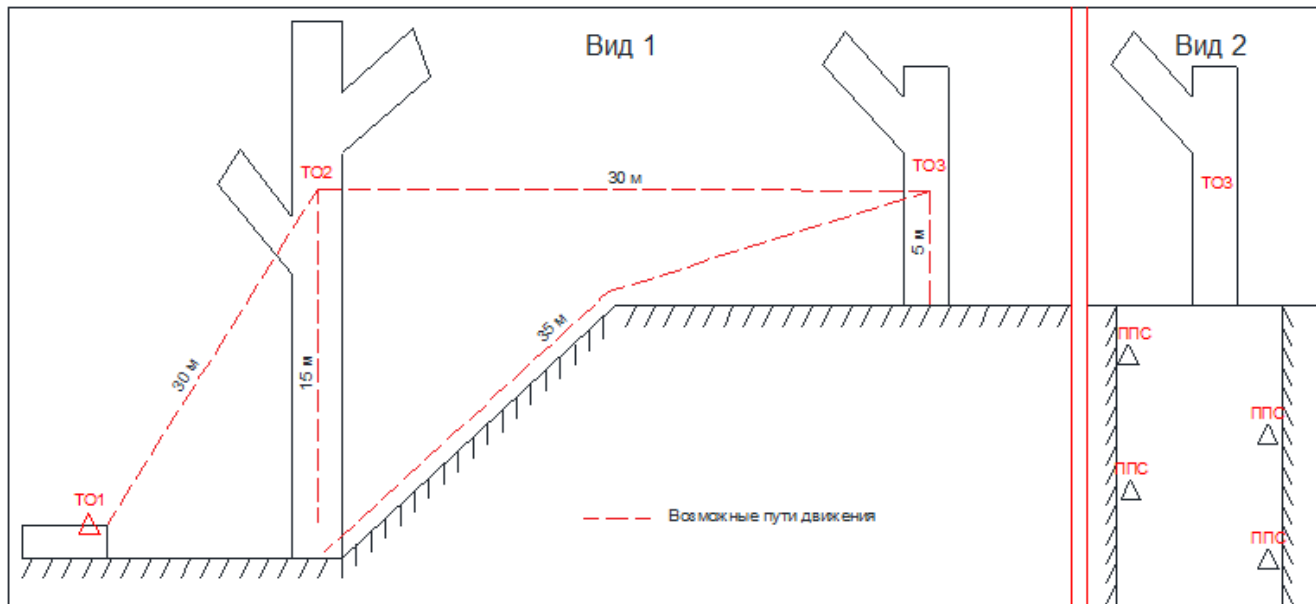
Расстояние до блока: 10 метров.

Этап №1.1. Поиск и эвакуация пострадавших.

Примечание: При подъеме по склону, первый участник с нижней страховкой, прощелкивает страховку через ППС.

Регламент №1: п. 7.4 (для первого участника); 7.6; 7.10 без ВКС; 7.7.

В случае обнаружения пострадавших - руководство: п. 3

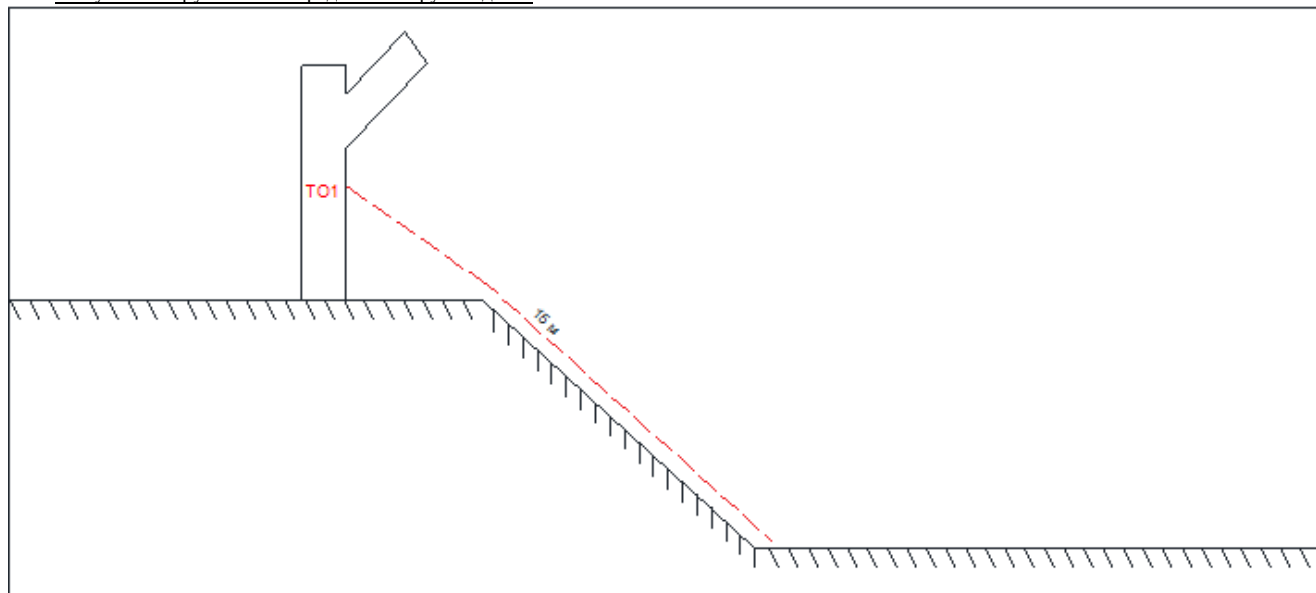


Этап №1.2. Поиск и эвакуация пострадавших.

Примечание: Спуск/подъем по склону осуществляется с самостраховкой без ВКС.

Регламент №1: п. 7.6; 7.10 без ВКС; 7.7.

В случае обнаружения пострадавших - руководство: п. 3



Блок «II» ЛЕСНОЙ ПОЖАР

Расстояние до блока: 400 метров.

Этап №1. Спуск по склону

Длина этапа 35 м

ОЗ - естественная

Оборудование этапа: ИС: ТО – локальная петля

Регламент №1: 7.6; 7.10 без ВКС.

В случае обнаружения пострадавших - руководство: п. 3

Окружность опоры = 0,1 м

Крутизна склона до 60°

Этап №2. Поиск и эвакуация пострадавшего

Длина этапа 6 м

ОЗ - естественная

Оборудование этапа: ЦС: ТО – локальная петля

Условия прохождения: При обнаружении пострадавшего, команде необходимо оказать ПМ (при необходимости) и эвакуировать пострадавшего

В случае обнаружения пострадавших - руководство: п. 3

Этап №3. Подъем по склону

Длина этапа – 35 м

ОЗ - естественная

Оборудование этапа: ЦС: ТО – локальная петля

Регламент №1: 7.10 без ВКС; 7.7

В случае обнаружения пострадавших - руководство: п. 3

Окружность опоры = 0,1 м

Крутизна склона до 60°

Блок «III» КАНЬОН С ПОСТРАДАВШИМ

Описание блока: На мосту замечен пострадавший. Необходимо оказать ему первую помощь (при необходимости) и эвакуировать его в безопасное место (зона эвакуации). В случае обнаружения других пострадавших, так же следует их эвакуировать в безопасное место.

Расстояние до блока: 300 метров.

Примечание 1: Спуск пострадавшего осуществляется точно в зону эвакуации.

Примечание 2: К ТО1 и ТО2 участники поднимаются по склону свободным лазаньем. К ТО2 по склону допускается подняться только одному участнику команды.

Примечание 3: Опасная зона блока за пределами зоны эвакуации пострадавшего (отмечена сигнальной лентой).

Этап №1. Наклонная навесная переправа и спуск пострадавшего

Длина навесной пер. – 30 м

Оборудование этапа: ТО 1, ТО 2 - опорные перила.

Регламент: 7.6; 7.9.1-7.9.4; 7.7.1

Руководство: Раздел 3

Примечание 1: Транспортировка пострадавшего осуществляется без сопровождающего.

Примечание 2: Команда наводит перила самостоятельно путем перебрасывания конца перил на ЦС участнику.

Окружность опоры до 0,3 м

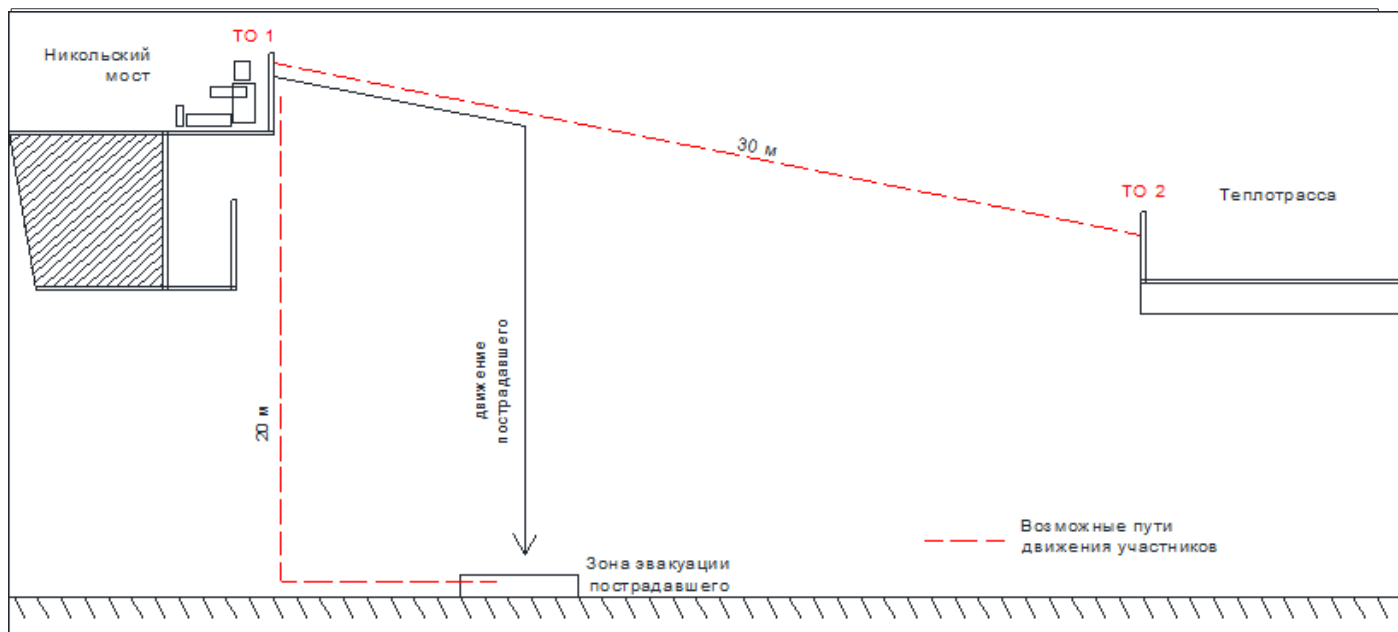
Этап №2. Спуск по вертикальным перилам

Длина этапа – 20 м

Оборудование этапа: Опора - перила моста

Регламент: п. 7.6; 7.7.1; 7.12 с ВКС

Окружность опоры до 0,3 м



Блок «IV» Река

Расстояние до блока: 300 метров.

Примечание 1: Первый участок переправляется вброд

Этап №1 Навесная переправа

Длина навесной пер. – 30 м

Окружность опоры до 0,3м

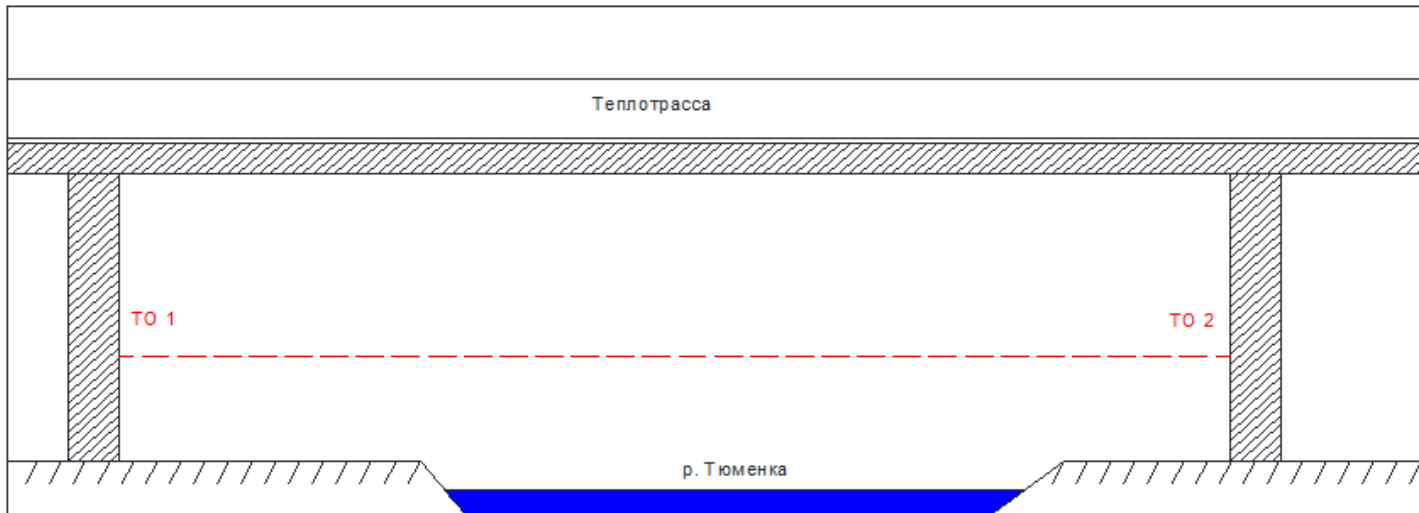
Оборудование этапа: ТО 1, ТО 2 - опорные перила.

Регламент: 7.1; 7.6;7.7.1

В случае обнаружения пострадавших - руководство: п. 3

Этап №2. Поиск и эвакуация пострадавшего

Условия прохождения: При обнаружении пострадавших, команде необходимо эвакуировать их.

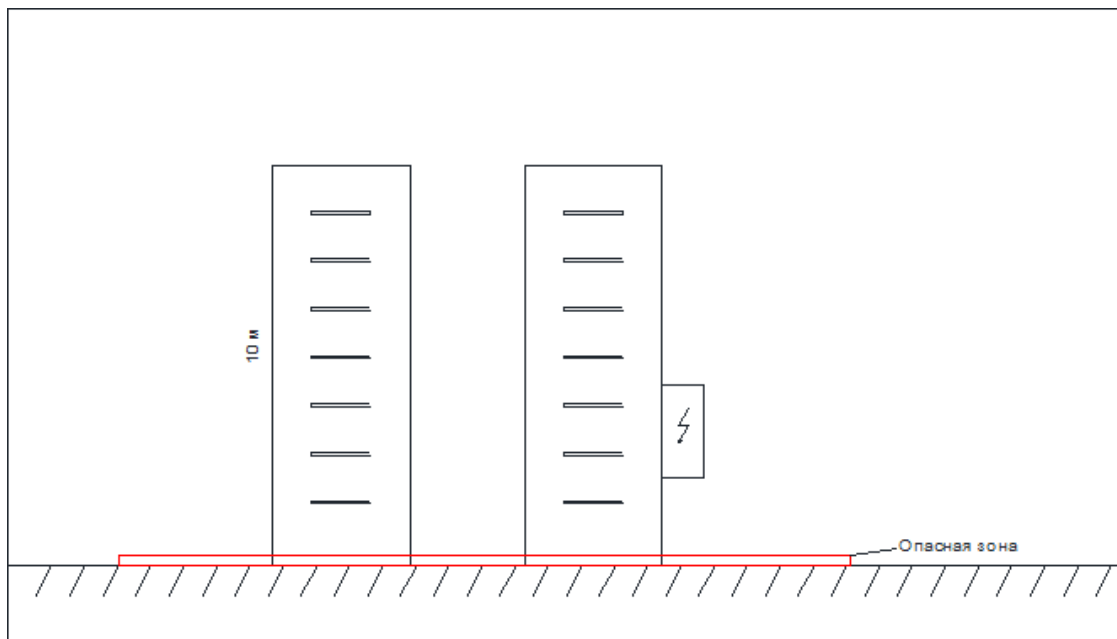


Блок «V» Электромонтер

Расстояние до блока: 500 метров.

Примечание 1: Движение в зоне поражения электрическим током, согласно техники безопасности.

Необходимо обесточить сети, перекусив провода в электрощите, и произвести эвакуацию.



15.04.2019г.

Данное техническое условие является незавершенным и будет дорабатываться, либо изменяться в зависимости от природных условий.

ГСК оставляет за собой право вносить изменения в технические условия, о чем участники будут оповещены на совещании ГСК с представителями команд.

Удачи на дистанции!